

Oznámenie verejnou vyhláškou

Spoločnosť **Východoslovenská distribučná a.s.** prostredníctvom Enerpro, s.r.o., ktorá spracováva projektovú dokumentáciu, pripravuje realizáciu nižšie uvedenej stavby, ktorá sa nachádza v obci Hrabušice na uliciach Hlavná a Tomášovská.

Predmetom stavby je úprava existujúceho NN vedenia, verejného osvetlenia a domových prípojok – vymenia sa jest. holé vodiče NN vedenia a verejného osvetlenia za nové izolované v pôvodnej trase, vymenia sa nevyhovujúce podperné body za nové betónové a upravujú sa existujúce domové prípojky.

Na ul. Tomášovská sa upraví NN zemné vedenie – do trasy existujúceho NN zemného vedenia sa pripoľoží nový NN zemný kábel, ktorý sa v zemi naspojkuje na existujúce NN zemné káble, podľa priloženej grafickej situácie.

názov stavby: „Hrabušice – ul. Hlavná od cintorína po kostol – úprava NN“

Predpokladaný **termín** realizácie stavby je v roku 2024.

Východoslovenská distribučná, a.s. v zastúpení spoločnosti Enerpro, s.r.o. týmto oznamuje vlastníkom a užívateľom nehnuteľností vstup na nehnuteľnosti, ktoré majú byť predmetnou stavbou dotknuté. Ak vznikne vlastníkovi nehnuteľnosti v dôsledku realizácie stavby majetková ujma, má nárok na náhradu škody, ktorú môže žiadať od stavebníka.


Toto oznámenie bude vyvesené na úradnej tabuli obce 30 dní od dátumu jeho vyvesenia.

V prípade potreby ďalších informácií k stavbe môžete kontaktovať:

Projektant: Ing. Jozef Šurin , kontakt: + 421 905 075 898

Kompetentný za inžiniering: Zuzana Počuchová - + 421 918 697 282

V Košiciach, dňa 06.05.2024


ENERPRO, s.r.o.
Miškovecká 6
040 11 Košice
IČO: 44 324 600
IČ DPH: SK2022669748

Ing. Stanislav Počuch
konateľ spoločnosti



vyvesené dňa/pečiatka obce *7.5.2024*



ENERPRO, s.r.o.
Miškovecká 6,
Košice, 040 11,

IČO: 44 324 600,
IČ DPH: SK 2022669748

Právne informácie: Toto oznámenie je splnením oznamovacej povinnosti prevádzkovateľa distribučnej sústavy podľa ust. § 11 ods. 2 zák. č. 251/2012 Z.z. o energetike a o zmene niektorých zákonov. Realizácia stavby podľa tohto oznámenia je výkonom oprávnení prevádzkovateľa distribučnej sústavy podľa ust. § 11 ods. 1 zák. č. 251/2012 Z.z. o energetike a o zmene niektorých zákonov. V prípade neumožnenia vstupu na nehnuteľnosť podľa tohto oznámenia, berie vlastník (užívateľ) nehnuteľnosti na vedomie právne dôsledky z toho plynúce.


















banka: Tatra banka, a.s.
č. účtu: 2622815211/1100

Najmenšie dovolené vzdialenosti 1kV kábelového vedenia od ostatných podzemných vedení [STN 73 6005]

U	DRUH VEDEDIA	SILOVÉ KÁBELY			PLYNOVODY		OZNAMOVACIE KÁBELY		VODOVOD	TEPELNÉ VEDEDIE	KÁBELOVODY	STOKY
		1 kV	10 kV	35 kV	do 0,005 MPa	do 0,3 MPa	nechránené	v chráničke				
1 - kV	vodoprovnné vzdialenosti [súbeh] v [m]	0,05	0,15	0,20	0,40	0,60	0,30	0,10	0,40	0,30	0,10	0,50
	zvislé vzdialenosti [križovania] v [m]	0,05	0,15	0,20	0,10*	0,10*	0,30	0,10	0,40 0,20*	0,30	0,30	0,30

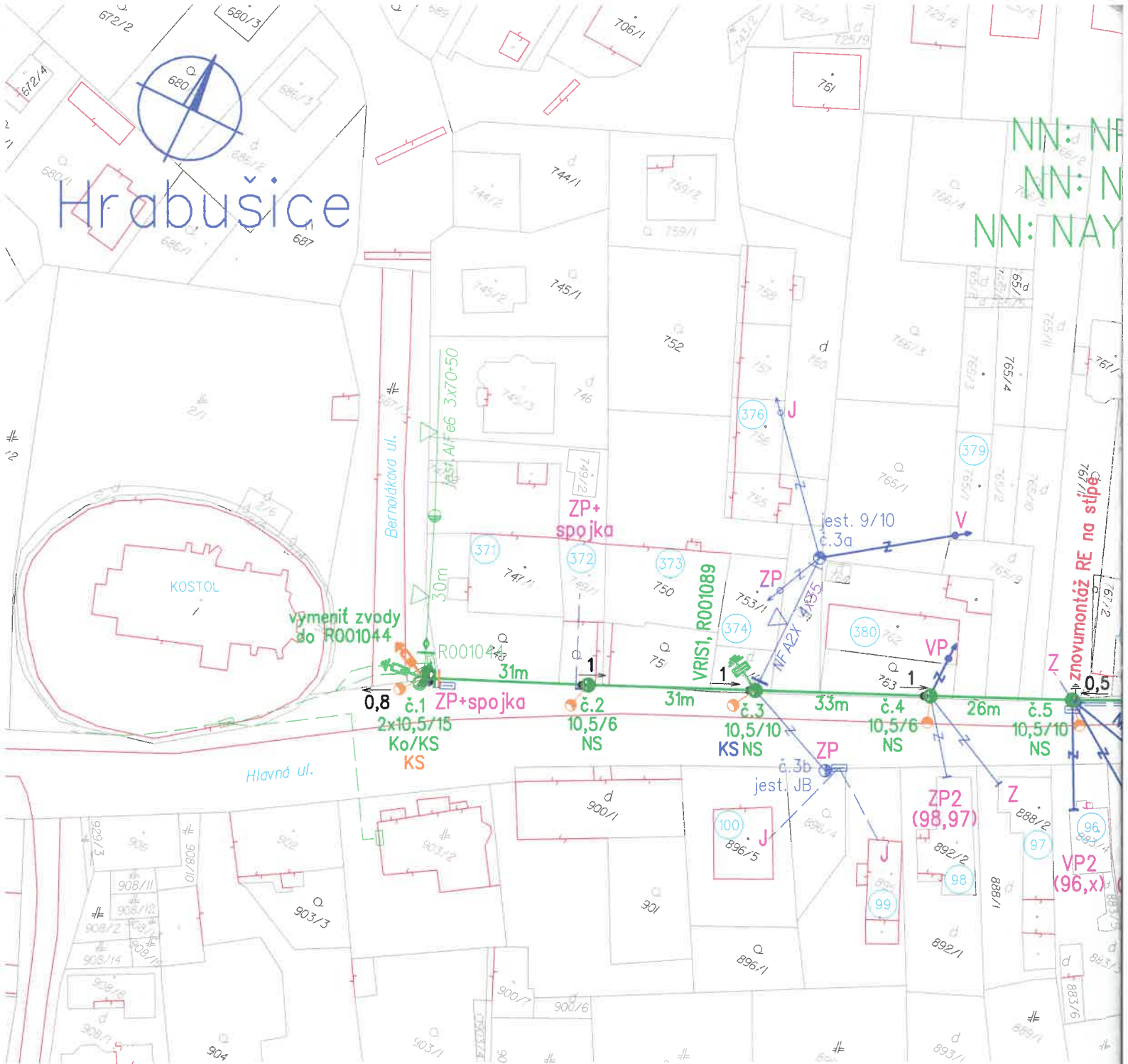
* - silový kábel v chráničke

LEGENDA

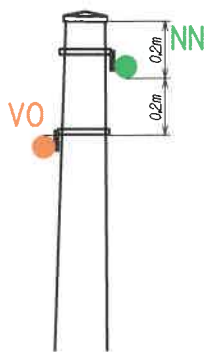
-  - projektované NN vonkajšie izolované vedenie - náhrada holých vodičov v pôvodnej trase
-  - projektované NN kábelové vedenie v zemi v trase existujúcich NN zemných káblov
-  - existujúce NN vonkajšie vedenie
-  - existujúce vonkajšie vedenie DP
-  - existujúce vonkajšie vedenie VO
-  - existujúce VN kábelové vedenie v zemi
-  - existujúce NN kábelové vedenie v zemi
-  - projektovaný podperný bod NN (náhrada za pôvodný stĺp)
-  - existujúci podperný bod NN zostáva
-  - existujúca istiacia skriňa
-  - obmedzovače prepätia NN, VO (osadené na stĺpe)
-  - existujúce svietidlo VO
-  - projektovaná rozpojovacia istiacia skriňa (osadená na stĺpe)
-  - existujúca rozpojovacia istiacia skriňa (osadená na stĺpe)
- KS - kotevná svorka
- NS - nosná svorka
- Ko - konzola pre AIFe vodiče (ukončené vodiče)
-  - rezerva SOK natočená na kríži
-  - existujúce uzemnenie určené na zrušenie
-  - existujúci podperný bod určený na demontáž
- 1 - vzdialenosť projektovaného podperného bodu od demontovaného v metroch



Vypracoval:	Ing. Jozef Šurin	ENERPRO s.r.o.		
Projektant:	Ing. Stanislav Počuch			
Investor:	Východoslovenská distribučná, a.s.	Čís.zak.:	IP12091	
Miesto:	Hrabušice	Stupeň:	PDR	
Stavba:	Hrabušice - ul. Hlavná od cintorína po kostol - úprava NN	Dátum:	04/2024	
		Formát:	4xA4	Číslo výkr.:
Objekt:		Mierka:		
Obsah:	Situácia - montážny výkres		1:1000	



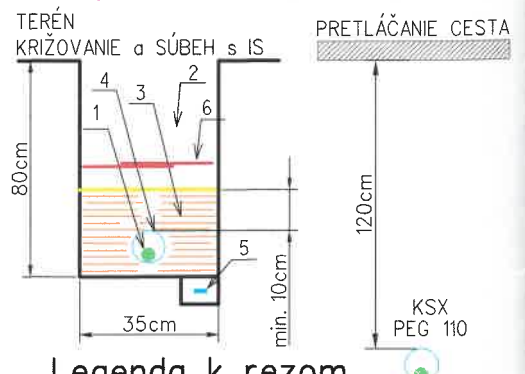
Informatívny náčrt uchytenia vodičov



V trase projektovaného NN vedenia sa vymenávajú vodič verejného osvetlenia za nové izolované vodiče NFA2X 4x25

Pri osadení závesných káblov na existujúce strešníky sa strešníky podľa potreby skráti, očistia od hrdze a natrú.

Rezy káblovými rymami



Legenda k rezom

- 1 - kábel NN
- 2 - výkopový materiál
- 3 - zásyp hlinou
- 4 - rúra KSX PEG 110-NN
- 5 - zemiaci pásik FeZn 30x4mm
- 6 - výstražná fólia 33cm