
























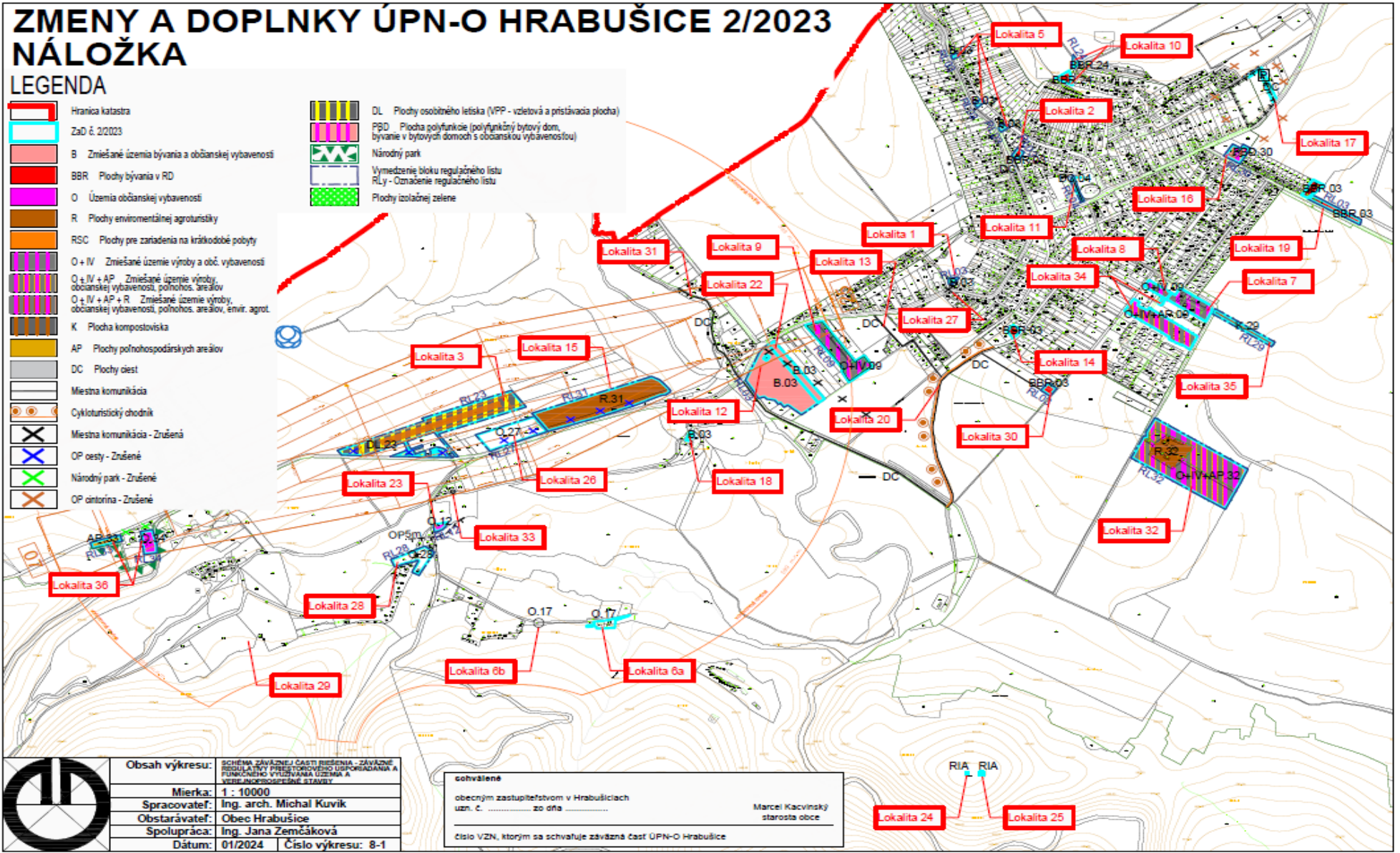


ZMENY A DOPLNKY ÚPN-O HRABUŠICE 2/2023 NÁLOŽKA

LEGENDA

- | | | | |
|---|---|---|--|
|  | Hranica katastra |  | DL Plochy osobitného letiska (VPP - vzletová a prístáviacia plocha) |
|  | ZaD č. 2/2023 |  | PBD Plocha polyfunkcie (polyfunkčný bytový dom, byvanie v bytových domoch s občianskou vybavenosťou) |
|  | B Zmiešané územia bývania a občianskej vybavenosti |  | Národný park |
|  | BBR Plochy bývania v RD |  | Vymedzenie bloku regulačného listu |
|  | O Územia občianskej vybavenosti |  | RLy - Označenie regulačného listu |
|  | R Plochy environmentálnej agrotistiky |  | Plochy izolácie zelene |
|  | RSC Plochy pre zariadenia na krátkodobé pobyty | | |
|  | O + IV Zmiešané územie výroby a obč. vybavenosti | | |
|  | O + IV + AP Zmiešané územie výroby občianskej vybavenosti, poľnohosp. areálov | | |
|  | O + IV + AP + R Zmiešané územie výroby, občianskej vybavenosti, poľnohosp. areálov, env. agrot. | | |
|  | K Plocha kompostoviska | | |
|  | AP Plochy poľnohospodárskych areálov | | |
|  | DC Plochy ciest | | |
|  | Miestna komunikácia | | |
|  | Cykloturistický chodník | | |
|  | Miestna komunikácia - Zrušená | | |
|  | OP oesty - Zrušené | | |
|  | Národný park - Zrušené | | |
|  | OP ontorina - Zrušené | | |

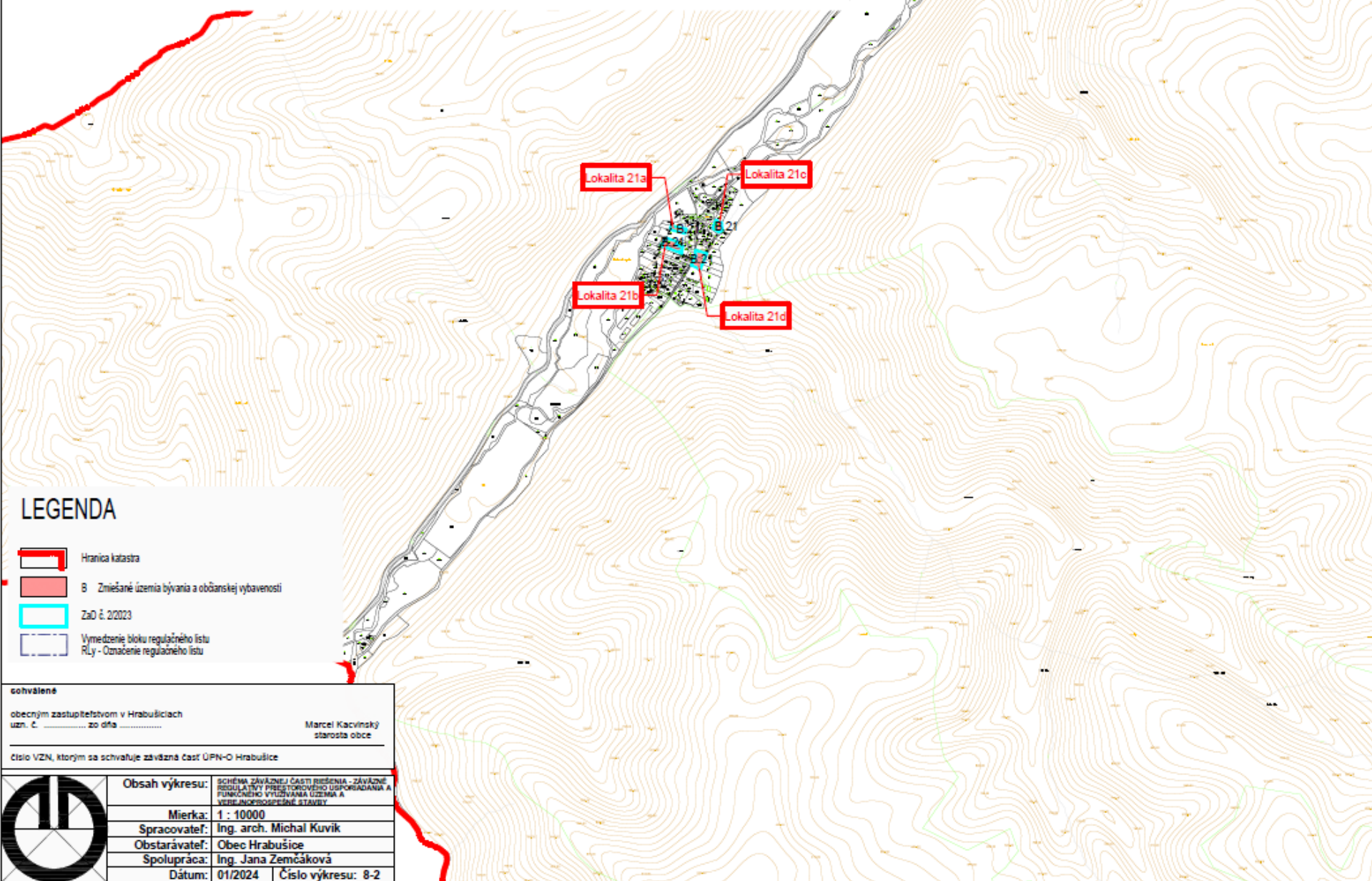


Obsah výkresu:	SCHEMA ZÁVÄZNEJ ČASŤI RIŠENIA - ZÁVÄZNÉ REGULÁČNÉ PREDSTAVENÉ UPOKOŘENÉ A FUNKČNÉ UPOKOŘENÉ UZEMIA A VYBAVENOSŤOVÉ STAVBY
Mierka:	1 : 10000
Spracovateľ:	Ing. arch. Michal Kuvík
Obstarávateľ:	Obec Hrabušice
Spolupráca:	Ing. Jana Zemčáková
Dátum:	01/2024
Číslo výkresu:	8-1

Schválené	
obecným zastupiteľstvom v Hrabušiciach	Marcel Kacvinsky
uzn. č./2024 zo dňa	starosta obce
číslo VZN, ktorým sa schvaľuje záväzná časť ÚPN-O Hrabušice	

RIA RIA

ZMENY A DOPLNKY ÚPN-O HRABUŠICE 2/2023 NÁLOŽKA



sohvätené
obecným zastupiteľstvom v Hrabušiciach
uzn. č. _____ zo dňa _____
Marcel Kacvinský
starosta obce
číslo VZN, ktorým sa schvaľuje záväzná časť ÚPN-O Hrabušice

	Obsah výkresu:	SCHEMA ZÁVÄZNEJ ČASŤI RIŠENIA - ZÁVÄZNÉ REGULAČNÉ PREDKOTROVÉHO USPORADANIA A FUNKČNÉHO VYUŽÍVANIA ÚZEMIA A VÝBEHNEKOSPEŠNÉ STAVBY
	Mierka:	1 : 10000
	Spracovateľ:	Ing. arch. Michal Kuvik
	Obstarávateľ:	Obec Hrabušice
	Spolupráca:	Ing. Jana Zemčáková
Dátum:	01/2024	Číslo výkresu: 8-2