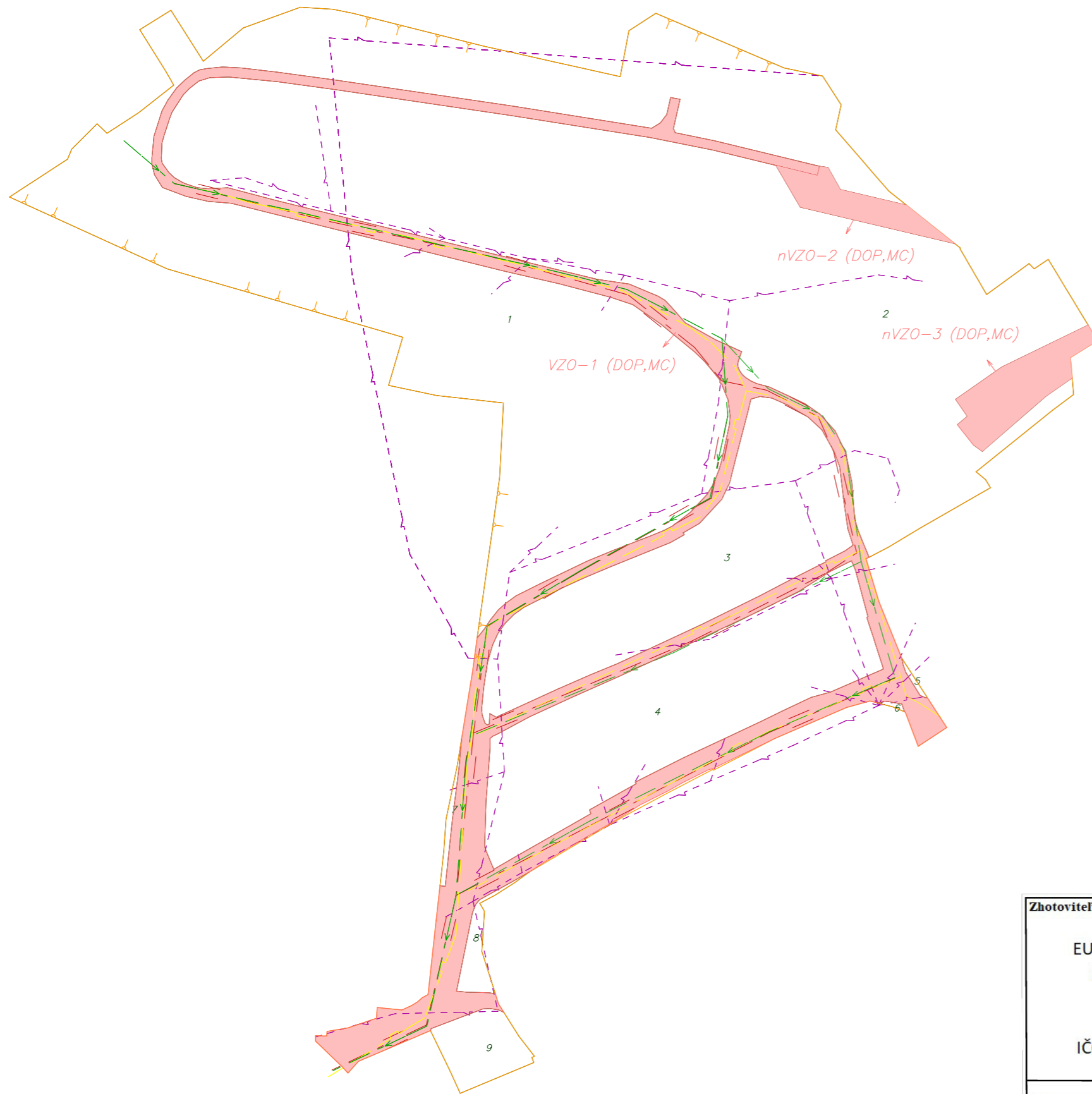


Mierka 1:1500



LEGENDA

Návrh verejných zariadení a opatrení

VZO verejné zariadenia a opatrenie

nVZO nové zariadenie a opatrenie (návrh)

Verejné zariadenia a opatrenia dopravného charakteru

DOP zariadenia a opatrenia dopravného charakteru

MC1 miestna cesta

• lampa, stĺp

obvod projektu pozemkových úprav

polohopis

1 číslo projekčného celku

Trasy technickej infraštruktúry, rozvodové a prenosové siete

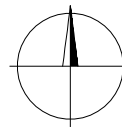
rozvody elektrickej energie (VN, NN)

miestny distribučný plynovod

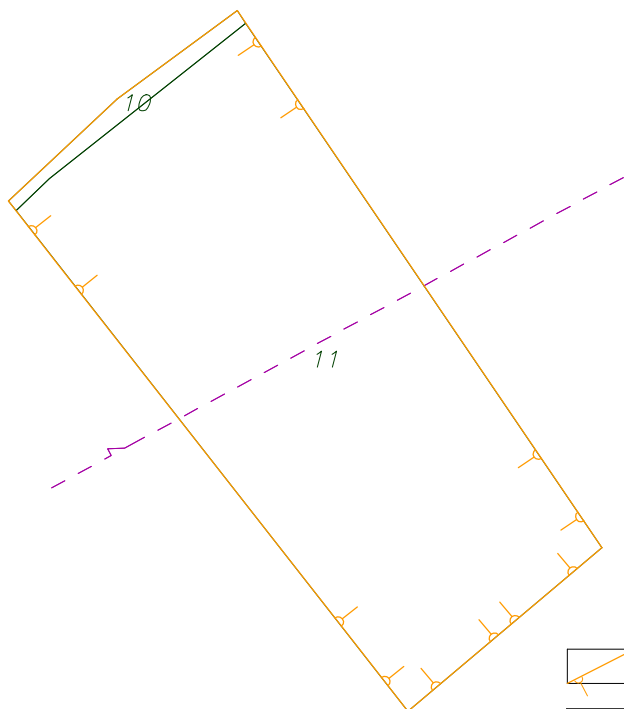
miestny distribučný vodovod

kanalizácia


Zhotoviteľ EURO GEO, s.r.o. Kmeťova 36 Košice 040 01 IČO: 36 214 515	Kraj	Košický	Okres	Spišská Nová Ves	Obec	Hrabušice	
	Katastrálne územie	Hrabušice	Názov projektu pozemkových úprav	JPÚ Hrabušice	Správny orgán	OÚ Spišská Nová Ves PLO	
	Názov etapy	Účelové mapovanie polohopisu a výškopisu pre projekt pozemkových úprav				Začiatok prác	04/2026
	Názov grafickej časti	Mapa funkčného usporiadania územia v obvode pod osídlením				Koniec prác	06/2026
Vyhotovil		Oprávnený projektant		Autorizačne overil			
Dňa:	Meno a priezvisko:	Dňa:	Meno a priezvisko:	Dňa:	Meno a priezvisko:		
9.6.2026	Ing. Martin Dulina	9.6.2026	Ing. Vincent Dulina	09.06.2026	Ing. Vincent Dulina		
Súradnicový systém	S-JTSK	Overené držiteľom oprávnenia na projektovanie pozemkových úprav podľa § 25a zákona č. 330/1991 Zb.		Autorizačne overené podľa § 7 zákona NR SR č. 215/1995 Z. z. o geodézii a kartografii			
Výškový systém	Bpv.						
Mierka	1:1500						
Formát	A3						
Číslo časti / počet častí	1/6						
		<i>pečiatka a podpis</i>		<i>pečiatka a podpis</i>			



Mierka 1:1000



 obvod projektu pozemkových úprav

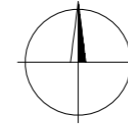
 polohopis

 číslo projekčného celku


Trasy technickej infraštruktúry, rozvodové a prenosové siete

 rozvody elektrickej energie (VN, NN)




Zhotoviteľ EURO GEO, s.r.o. Kmeťova 36 Košice 040 01 IČO: 36 214 515	Kraj Košický	Okres Spišská Nová Ves	Obec Hrabušice		
	Katastrálne územie Hrabušice	Názov projektu pozemkových úprav JPÚ Hrabušice	Správny orgán OÚ Spišská Nová Ves PLO		
	Názov etapy Účelové mapovanie polohopisu a výškopisu pre projekt pozemkových úprav			Začiatok prác 04/2026	
	Názov grafickej časti Mapa funkčného usporiadania územia v obvode na účely vyrovnania			Koniec prác 06/2026	
Vyhotovil		Oprávnený projektant		Autorizačne overil	
Dňa: 9.6.2026	Meno a priezvisko: Ing. Martin Dulina	Dňa: 9.6.2026	Meno a priezvisko: Ing. Vincent Dulina	Dňa: 9.6.2026	Meno a priezvisko: Ing. Vincent Dulina
Súradnicový systém	S-JTSK	Overené držiteľom oprávnenia na projektovanie pozemkových úprav podľa § 25a zákona č. 330/1991 Zb.		Autorizačne overené podľa § 7 zákona NR SR č. 215/1995 Z. z. o geodézii a kartografii	
Výškový systém	Bpv.				
Mierka	1:1000				
Formát	A4				
Číslo časti / počet častí	2/6	<i>pečiatka a podpis</i>		<i>pečiatka a podpis</i>	



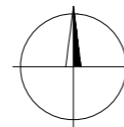
Mierka 1:1500



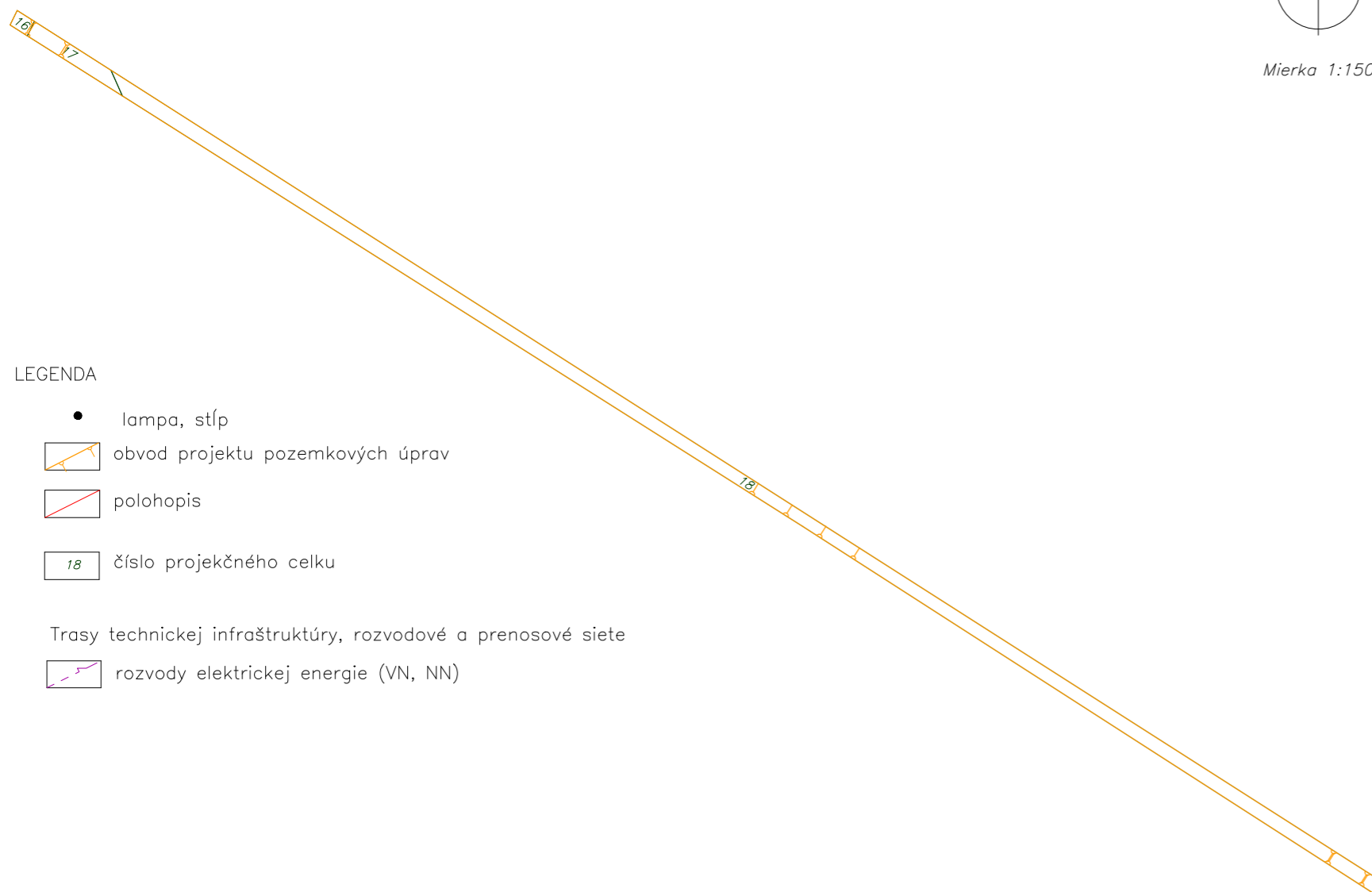
LEGENDA

-  obvod projektu pozemkových úprav
-  polohopis
-  číslo projekčného celku

Zhotoviteľ EURO GEO, s.r.o. Kmeťova 36 Košice 040 01 IČO: 36 214 515	Kraj	Košícký	Okres	Spišská Nová Ves	Obec	Hrabušice	
	Katastrálne územie	Hrabušice	Názov projektu pozemkových úprav	JPÚ Hrabušice	Správny orgán	OÚ Spišská Nová Ves PLO	
	Názov etapy	Účelové mapovanie polohopisu a výškopisu pre projekt pozemkových úprav				Začiatok prác	04/2026
	Názov grafickej časti	Mapa funkčného usporiadania územia v obvode na účely vyrovnania				Koniec prác	06/2026
Vyhotovil		Oprávnený projektant		Autorizačne overil			
Dňa:	Meno a priezvisko:	Dňa:	Meno a priezvisko:	Dňa:	Meno a priezvisko:		
9.6.2026	Ing. Martin Dulina	9.6.2026	Ing. Vincent Dulina	9.6.2026	Ing. Vincent Dulina		
Súradnicový systém	S-JTSK	Overené držiteľom oprávnenia na projektovanie pozemkových úprav podľa § 25a zákona č. 330/1991 Zb.		Autorizačne overené podľa § 7 zákona NR SR č. 215/1995 Z. z. o geodézii a kartografii			
Výškový systém	Bpv.						
Mierka	1:1500						
Formát	A3						
Číslo časti / počet častí	3/6	<i>pečiatka a podpis</i>		<i>pečiatka a podpis</i>			



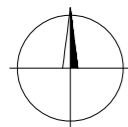
Mierka 1:1500




LEGENDA

- lampa, stĺp
 - obvod projektu pozemkových úprav
 - polohopis
 - číslo projekčného celku
- Trasy technickej infraštruktúry, rozvodové a prenosové siete
- rozvody elektrickej energie (VN, NN)

Zhotoviteľ EURO GEO, s.r.o. Kmeťova 36 Košice 040 01 IČO: 36 214 515	Kraj Košický	Okres Spišská Nová Ves	Obec Hrabušice		
	Katastrálne územie Hrabušice	Názov projektu pozemkových úprav JPÚ Hrabušice	Správny orgán OÚ Spišská Nová Ves PLO		
	Názov etapy Účelové mapovanie polohopisu a výškopisu pre projekt pozemkových úprav			Začiatok prác 04/2026	
	Názov grafickej časti Mapa funkčného usporiadania územia v obvode na účely vyrovnaní			Koniec prác 06/2026	
Vyhotovil		Oprávnený projektant		Autorizačne overil	
Dňa: 9.6.2026	Meno a priezvisko: Ing. Martin Dulina	Dňa: 9.6.2026	Meno a priezvisko: Ing. Vincent Dulina	Dňa: 9.6.2026	Meno a priezvisko: Ing. Vincent Dulina
Súradnicový systém	S-JTSK	Overené držiteľom oprávnenia na projektovanie pozemkových úprav podľa § 25a zákona č. 330/1991 Zb.		Autorizačne overené podľa § 7 zákona NR SR č. 215/1995 Z. z. o geodézii a kartografii	
Výškový systém	Bpv.				
Mierka	1:1500				
Formát	A3				
Číslo časti / počet častí	4/6	<i>pečiatka a podpis</i>		<i>pečiatka a podpis</i>	



Mierka 1:1000



LEGENDA

obvod projektu pozemkových úprav

polohopis

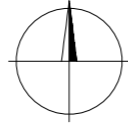
číslo projekčného celku

Trasy technickej infraštruktúry, rozvodové a prenosové siete

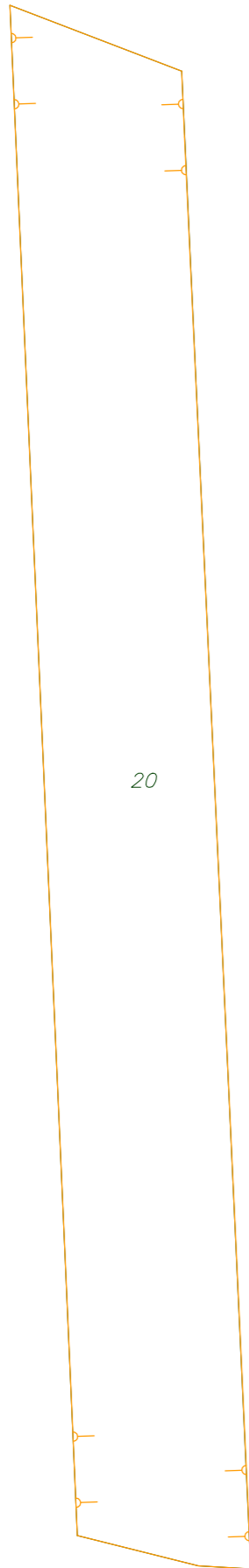
rozvody elektrickej energie (VN, NN)

ochranné pásmo lesa




Zhotoviteľ		Kraj	Okres	Obec	
EURO GEO, s.r.o. Kmeťova 36 Košice 040 01 IČO: 36 214 515		Košický	Spišská Nová Ves	Hrabušice	
		Katastrálne územie	Názov projektu pozemkových úprav	Správny orgán	
		Hrabušice	JPÚ Hrabušice	OÚ Spišská Nová Ves PLO	
		Názov etapy			Začiatok prác
		Účelové mapovanie polohopisu a výškopisu pre projekt pozemkových úprav			04/2026
		Názov grafickej časti			Koniec prác
		Mapa funkčného usporiadania územia v obvode na účely vyrovnania			06/2026
Vyhotovil		Oprávnený projektant		Autorizačne overil	
Dňa:	Meno a priezvisko:	Dňa:	Meno a priezvisko:	Dňa:	Meno a priezvisko:
9.6.2026	Ing. Martin Dulina	9.6.2026	Ing. Vincent Dulina	09.06.2026	Ing. Vincent Dulina
Súradnicový systém	S-JTSK	Overené držiteľom oprávnenia na projektovanie pozemkových úprav podľa § 25a zákona č. 330/1991 Zb.		Autorizačne overené podľa § 7 zákona NR SR č. 215/1995 Z. z. o geodézii a kartografii	
Výškový systém	Bpv.				
Mierka	1:1000				
Formát	A3				
Číslo časti / počet častí	5/6	pečiatka a podpis		pečiatka a podpis	



Mierka 1:1000



LEGENDA

-  obvod projektu pozemkových úprav
-  polohopis
-  číslo projekčného celku

Zhotoviteľ EURO GEO, s.r.o. Kmeťova 36 Košice 040 01 IČO: 36 214 515	Kraj Košický	Okres Spišská Nová Ves	Obec Hrabušice		
	Katastrálne územie Hrabušice	Názov projektu pozemkových úprav JPÚ Hrabušice	Správny orgán OÚ Spišská Nová Ves PLO		
	Názov etapy Účelové mapovanie polohopisu a výškopisu pre projekt pozemkových úprav			Začiatok prác 04/2026	
	Názov grafickej časti Mapa funkčného usporiadania územia v obvode na účely vyrovnania			Koniec prác 06/2026	
Vyhotovil		Oprávnený projektant		Autorizačne overil	
Dňa: 9.6.2026	Meno a priezvisko: Ing. Martin Dulina	Dňa: 9.6.2026	Meno a priezvisko: Ing. Vincent Dulina	Dňa: 9.6.2026	Meno a priezvisko: Ing. Vincent Dulina
Súradnicový systém	S-JTSK	Overené držiteľom oprávnenia na projektovanie pozemkových úprav podľa § 25a zákona č. 330/1991 Zb. <i>pečiatka a podpis</i>		Autorizačne overené podľa § 7 zákona NR SR č. 215/1995 Z. z. o geodézii a kartografii <i>pečiatka a podpis</i>	
Výškový systém	Bpv.				
Mierka	1:1000				
Formát	A3				
Číslo časti / počet častí	6/6				